



АДМИНИСТРАЦИЯ ГОРОДА ПЕРМИ
ДЕПАРТАМЕНТ ЗЕМЕЛЬНЫХ ОТНОШЕНИЙ

Сибирская ул., д. 15, Пермь, 614000, тел. (342) 212-46-78, факс 212-41-51
e-mail: dzo@gorodperm.ru, http://www.gorodperm.ru

РАЗРЕШЕНИЕ
на размещение объекта
№ 2101-44-1110 от 25 ИЮЛ 2022

Департамент земельных отношений администрации города Перми в соответствии с пунктом 3 статьи 39.36 Земельного кодекса Российской Федерации, Положением о порядке и условиях размещения объектов на землях или земельных участках, находящихся в государственной или муниципальной собственности, на территории Пермского края без предоставления земельных участков и установления сервитутов, публичного сервитута, утвержденным постановлением Правительства Пермского края от 22 июля 2015 г. № 478-п, заявлением от 12 июля 2022 г. № 21-01-06-6280

разрешает ООО «НРСП» (ИНН 5904257802, ОГРН 1115904016964, место нахождения: 614007, Пермский край, г. Пермь, ул. Народовольческая, д. 23)

размещение объекта: линии электропередачи классом напряжения до 35 кВ, а также связанные с ними трансформаторные подстанции, распределительные пункты и иное предназначенное для осуществления передачи электрической энергии оборудование, для размещения которых не требуется разрешения на строительство (КЛ 6 кВ для электроснабжения производственного цеха по производству хлебобулочных изделий по адресу: г. Пермь, Кировский район, ул. Федосеева, 26 (кадастровый номер земельного участка 59:01:1713021:269))

на землях: государственная собственность на которые не разграничена

местоположение: Пермский край, г. Пермь, Кировский район, ул. Миргородская

разрешение выдано на срок: 1 год

Дополнительные условия размещения:

способ размещения объекта: подземный

Территория, согласно схеме, расположена в зоне с особым условием использования территорий: приаэродромная территория аэродрома аэропорта Большое Савино.

ООО «НРСП»:


1. Соблюдать Правила использования воздушного пространства, установленные постановлением Правительства Российской Федерации от 11 марта 2010 г. № 138 «Об утверждении Федеральных правил использования воздушного пространства Российской Федерации»;

2. В соответствии с пунктом 7(2) Положения о порядке и условиях размещения объектов на землях или земельных участках, находящихся в

государственной или муниципальной собственности, на территории Пермского края без предоставления земельных участков и установления сервитутов, утвержденного постановлением Правительства Пермского края от 22 июля 2015 г. № 478-п, ООО «НРСП» представить в департамент земельных отношений в течении 1 месяца с момента размещения объектов материалы контрольной геодезической съемки размещенных объектов на бумажном и электронном носителях на безвозмездной основе.

Приложение: схема предполагаемых к использованию земель или части земельного участка на 1 л. в 1 экз.

Начальник отдела предоставления
земельных участков по работе
с юридическими лицами



м.п.

О.В.Матис

Схема предполагаемых к использованию земель или части земельного участка

Объект: «Строительство КЛ 6 кВ для электроснабжения производственного цеха по производству хлебобулочных изделий по адресу: г. Пермь, Кировский район, ул. Федосеева, 26 (кад. номер зем. участка 59:01:1713021:269)».

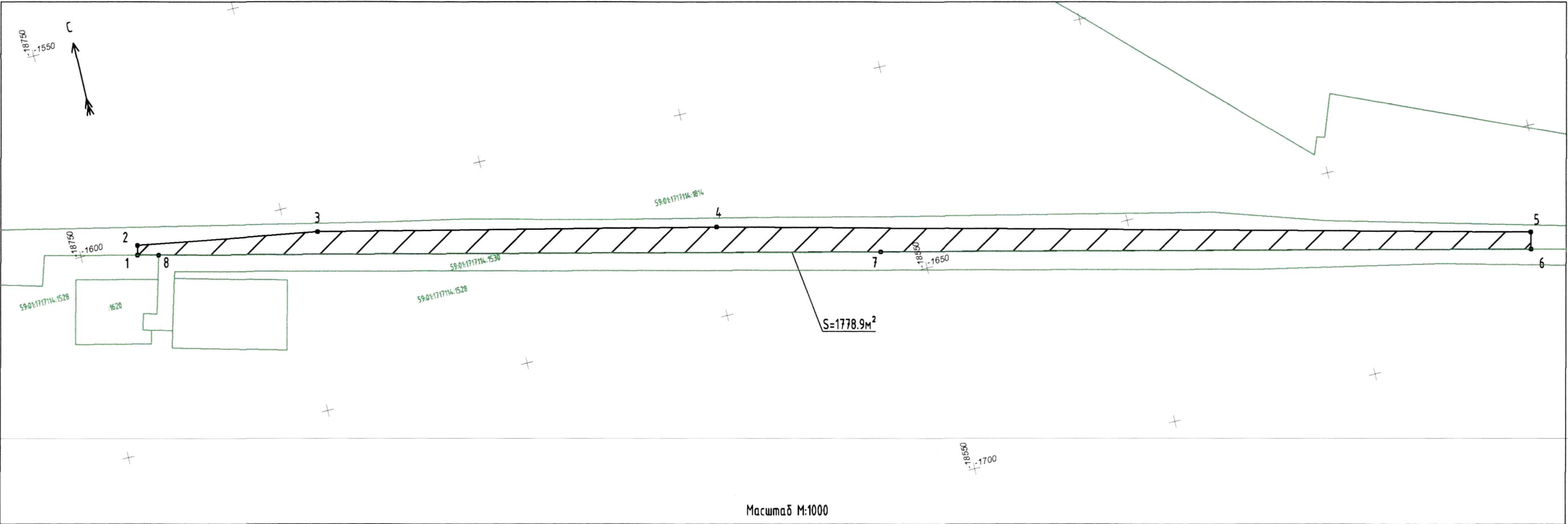
Местоположение: Пермский край, г. Пермь, Кировский район, ул. Миргородская.

Площадь земель или части земельного участка, кв.м: 1778.9

Категория земель: Земли населенных пунктов

Вид разрешенного использования земельного участка:

Цель использования: под объекты инженерного оборудования Электроснабжения. Строительство КЛ 6 кВ для электроснабжения производственного цеха по производству хлебобулочных изделий по адресу: г. Пермь, Кировский район, ул. Федосеева, 26 (кад. номер зем. участка 59:01:1713021:269).






Описание границ смежных землепользователей:
1-8 земельный участок с КН: 59:01:1717114:1528
6-7-8 земельный участок с КН: 59:01:1717114:1530

Координаты точек в МСК-59

| Номер точки | Координата X | Координата Y |
|-------------|--------------|--------------|
| 1 | 516990.827 | 2212689.489 |
| 2 | 516993.134 | 2212690.062 |
| 3 | 516985.947 | 2212733.617 |
| 4 | 516964.136 | 2212828.374 |
| 5 | 516916.180 | 2213020.264 |
| 6 | 516912.107 | 2213019.358 |
| 7 | 516948.788 | 2212865.652 |
| 8 | 516985.469 | 2212711.946 |

Условные обозначения:

-  Предполагаемые к использованию земли
-  Граница земельного участка, сведения о котором занесены в ГКН
-  1 • Характерные точки границы испрашиваемого земельного участка

Заявитель

